

### VERKEHRS- UND ERSCHLISSUNGSRICHTPLAN MIV, ÖV UND LANGSAMVERKEHR

Richtplan für das Fusswegnetz gemäss Bundesgesetz über die Fuss- und Wanderwege und dem Weggesetz des Kantons Luzern

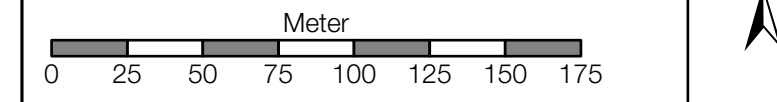

Öffentliche Auflage vom 16.01.2023 bis 14.02.2023  
Beschlissen durch den Gemeinderat (ausländische kommunale Behörden) am .....

Der Gemeindepräsident: .....  
Die Gemeindegeschäftsführerin: Maria Stadlermann  
Best Buchtel: .....  
Vom Regierungsrat gemäss Beschluss Nr. .... vom ..... genehmigt.

.....  
Datum: .....  
Unterschrift: .....

Datum	Gez.	Format [mm]	Maassstab
31.08.2023	altus	891 x 1470	1:2'500










Meter

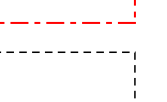




**BURKHALTER  
DERUNGS AG**  
HARTENSTEINSTRASSE 10, 6003 LUZERN  
Tel. 041 267 08 07  
info@burkhalter.com

#### Richtplan-Inhalt

bestehend neu

- Hauptstrasse
- Sammelstrasse
- Erschliessungstrasse, Erschliessungsrichtung
- - - Wanderweg
- - - Fussweg
- - - Fuss- und Radweg
-  Haltestelle
-  Park+Ride
-  Haltestelle
-  Parkplatz
-  Fussgängerüberquerung
-  Tempo-30-Zone
-  Durchsetzung Tempo-50
-  Kreisel
-  Strassenraum siedlungsorientiert

#### Informations-Inhalt

-  Bauzone
-  Wald
-  Gewässer
-  Gemeindegrenze
-  Einzugsgebiet ÖV-Haltestelle