







Landwirtschaft und Wald (lawa)
Waldbiodiversität

Legende zur Massnahmenkarte vom 30. April 2019

-  Standort der Sperren
-  Graben zum Auffüllen: 1-5
-  Erweiterung bestehender Weiher: A, B
-  Neubau kleiner Weiher: C, D

Masse der Sperren:

L: 4 m; H: 2 m

Länge der Graben und grobe Abschätzung der Füllmenge:

1: Länge: 40 m, Breite 2 m, Tiefe 1.5 m	ca. 120 m ³
2: Länge: 20 m, Breite 2 m, Tiefe 1.5 m	ca. 60 m ³
3: Länge: 25 m, Breite 2 m, Tiefe 1.5 m	ca. 75 m ³
4: Länge: 43 m, Breite 2 m, Tiefe 1.5 m	ca. 129 m ³
5: Länge: 55 m, Breite 2 m, Tiefe 1.5 m	ca. 165 m ³

Total: **ca. 549 m³**

Die Nummerierung entspricht der Priorisierung bei der Umsetzung.

Erweiterung bestehender Weiher:

A: Fläche ca. 160 m ²	Aushub ca. 208 m ³
B: Fläche ca. 220 m ²	Aushub ca. 250 m ³

Neubau kleiner Weiher:

C und D: Fläche jeweils ca. 100 m², der Grossteil des Aushubs wird beim Weiherbau wiederverwendet.